


Radkarte Wien



Neue Radwege für Sie

Liebe Wiener:innen,
 mit Freude präsentiere ich Ihnen die Radkarte 2026, in der Sie viele neue Radwege finden. Mit der Wiener Radwegoffensive haben wir seit ihrem Start 2021 über 100 Kilometer neue Radwege und sichere, komfortable Radverkehrsinfrastruktur im Hauptstadtbereich gebaut. Schritt für Schritt bekommt Wien damit ein echtes Radwegenetz.
 Wir optimieren bestehende Routen und erschließen neue Wege, die das Radfahren in Wien attraktiver und sicherer machen. Entlang der Strecken sorgen wir außerdem für viel zusätzliche Begrünung. Entdecken Sie Wien mit dem Rad – es macht Spaß, ist gesund und Sie leisten damit einen Beitrag zum Klimaschutz!

Ihre Mobilitätsdadrätin
 Ulli Sima



Auf die Räder, fertig, los!

Lust aufs Radfahren? Übung macht sattelfest – und das gemeinsame Stadtentdecken am Rad macht danach noch mehr Spaß!
 Von April bis Oktober finden unsere gratis Radfahrtrainings am Wochenende statt. Dabei wird mit viel Freude spielerisch das Radfahren geübt. Ausgebildete Trainer*innen stehen Kids zwischen 3 und 12 Jahren mit Rad und Tat zur Seite.

Standorte:
 Stadion (1020)
 Schöpfwerk (1120)
 Kaisermühlen (1220)



Radweg / Geh- und Radweg / Fahrradstraße / Verkehrsarme Zone	WienMobil Rad-Station
Einbahnführung Radweg / Geh- und Radweg / Verkehrsarme Zone	Grätzlrad
Markierte Anlage (Fahrbahn)	Fahrradviehle*
Einbahnführung Markierte Anlage	Fahrradgeschäft**
Radroute (Mischverkehr mit KFZ)	Servicestation
Einbahnführung Radroute	Überdachter Fahrradabstellplatz
Wegen Baustelle gesperrt	Universität: Hauptgebäude
	Universität: Nebengebäude
	Baustelle
	Trinkbrunnen

0 125 250 500 m
 Maßstab 1:10.000

Kartengrundlage: Mehrzweckkarte der Stadt Wien | Stand Februar 2026 | Kartografische Gestaltung: Stadtentwicklung und Geoinformation | Quellen: Stadt Wien - data.wien.gv.at, "Wien Tourismus", "Mit Wien, Radloby Wien, Wiener Läden, Herberge". Die Hochdruckverteilung ist eine Leistung der Kartographie der Kartographie. Bitte beachten Sie die tabellarischen Verhältnisse vor Ort sowie ansonstige Straßenverkehrszeichen.



Leihe dir ein Wiener Grätzlrad aus.

Zum Picknicken auf die Donauinsel fahren, Möbel in die neue Wohnung transportieren oder die Kinder zum Spielplatz bringen: Ein Transportfahrrad ist praktisch und umweltfreundlich. Leihe dir eines der Wiener Grätzlräder aus!

Ein Grätzlrad ausleihen ist gratis und ganz einfach:

1. Auf der Website www.graetzlrad.wien Grätzlrad aussuchen.
2. Wunschtermin reservieren und Buchung abschicken.
3. Grätzlrad abholen, beladen und losradeln!



Mein Ring. Mein Radweg. Eine Rad-Allee für Dich

Die Stadt Wien gestaltet abschnittsweise die Geh- und Radwege auf der Wiener Ringstraße bis 2030 um. Die Nebenfahrbahnen werden zur Fahrrad-Allee umgestaltet – meist durch breite, sichere und komfortable Zwei-Richtungs-Radwege, teilweise durch Fahrradstraßen.

Aus den gemischten Geh- und Radwegen wird wieder eine prächtige Geh-Allee zum Zu-Fuß-Gehen, zum Flanieren und Spazieren.

Die Umgestaltung erfolgt vorerst entweder auf der Innenseite des Rings oder auf der Außenseite.

Der Schottenring vom Donaukanal bis zum Schottentor wird als erstes ab Herbst 2026 umgestaltet.

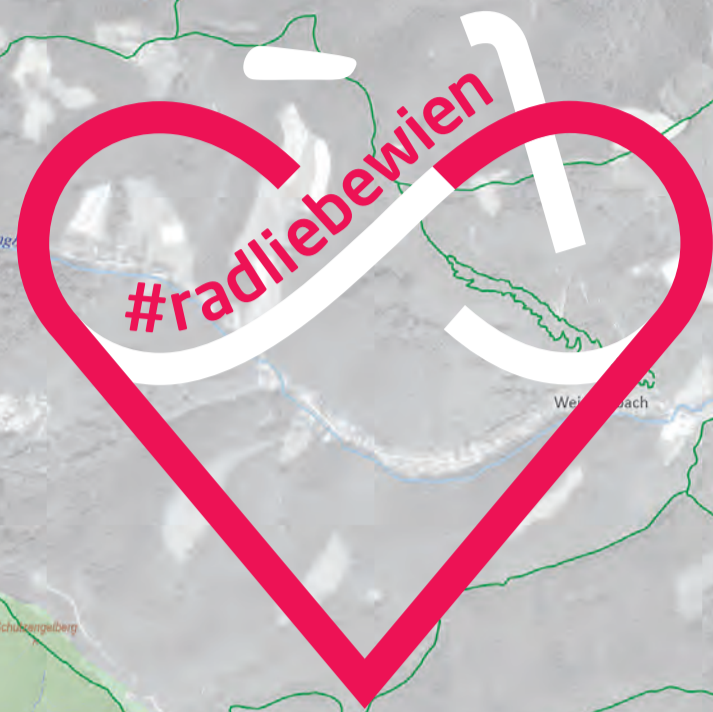


www.meinring.wien

Fahrrad Wien Service

- Kontakt**
www.fahrradwien.at
 f www.facebook.com/fahrradwien
 @ www.instagram.com/fahrradwien
 office@mobilitaetsagentur.at
 +43 1 4000 49900
- Kostenlose Radchecks**
www.fahrradwien.at/termine
- Fahrrad Wien Routenplaner**
www.fahrradwien.at/routenplaner
- Anliegen zum Radverkehr**
www.fahrradwien.at/wunschbox
- Sag's Wien – Die App für Ihre Anliegen an die Stadt**
www.wien.gv.at/sagswien
- Bei Straßenschäden und für Baustelleninformationen**
www.baustellen.wien.at
 +43 1 995 59
- Bei Fragen zu Winterdienst oder verunreinigten Radwegen**
 post@mah48.wien.gv.at
 +43 1 546 48
- Bei defekter Beleuchtung oder kaputten Ampeln**
 post@mah33.wien.gv.at
 +43 800 33 80 33
- Meldung von Fahrradwracks**
 sag@mah48.wien.gv.at
 +43 1 760 43
- Fahrradmitnahme in der S-Bahn und in der U-Bahn**
 ganztägig (kostenpflichtig)
 U-Bahn MO bis FR 9 bis 18 Uhr und ab 18.30 Uhr;
 SA, SO und Feiertage: ganztägig
- WienMobil Rad**
 Bikesharing-Angebot der Wiener Linien
www.wienlinien.at/wienmobrad/

Mein Wien Meine Radkarte



Wien knüpft Radwegnetz konsequent weiter

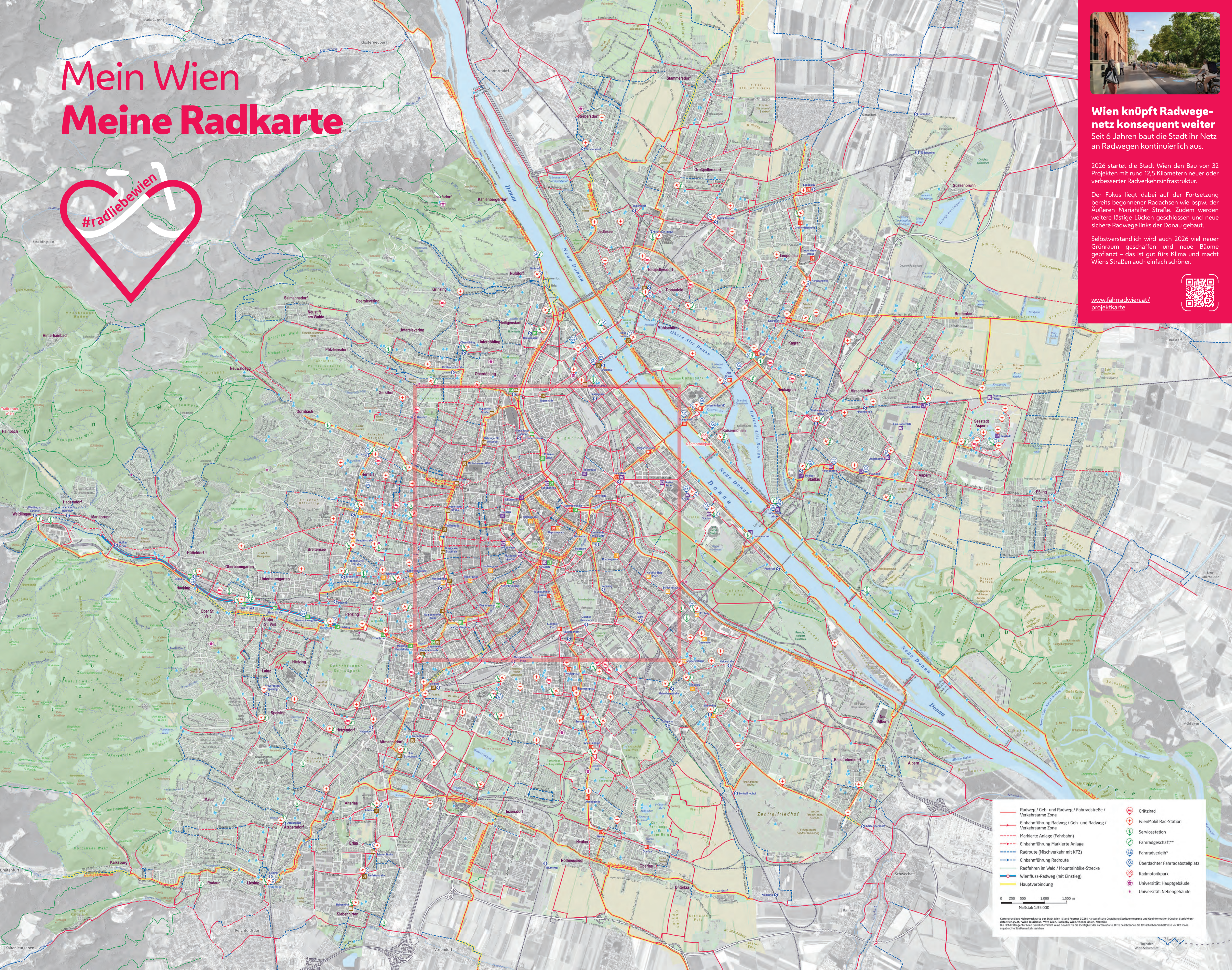
Seit 6 Jahren baut die Stadt ihr Netz an Radwegen kontinuierlich aus.

2026 startet die Stadt Wien den Bau von 32 Projekten mit rund 12,5 Kilometern neuer oder verbesserter Radverkehrsinfrastruktur.

Der Fokus liegt dabei auf der Fortsetzung bereits begonnener Radachsen wie bspw. der Äußeren Mariahilfer Straße. Zudem werden weitere lästige Lücken geschlossen und neue sichere Radwege links der Donau gebaut.

Selbstverständlich wird auch 2026 viel neuer Grünraum geschaffen und neue Bäume gepflanzt – das ist gut fürs Klima und macht Wiens Straßen auch einfach schöner.

www.fahrradwien.at/projektkarte



	Radweg / Geh- und Radweg / Fahrradstraße / Verkehrsarme Zone		GrätziRad
	Einbahnführung Radweg / Geh- und Radweg / Verkehrsarme Zone		WienMobil Rad-Station
	Markierte Anlage (Fahrbahn)		Servicestation
	Einbahnführung Markierte Anlage		Fahradgeschäft**
	Radroute (Mischverkehr mit KFZ)		Fahrradverleih*
	Einbahnführung Radroute		Überdachter Fahrradabstellplatz
	Radfahren im Wald / Mountainbike-Strecke		Radmotorpark
	Wienfluss-Radweg (mit Einstieg)		Universität: Hauptgebäude
	Hauptverbindung		Universität: Nebengebäude

0 250 500 1000 1500 m
Maßstab 1:35.000

Kartengrundlage Mehrzweckkarte der Stadt Wien | Stand Februar 2026 | Kartografische Gestaltung Stadtvermessung und Geoinformation | Quellen: Stadt Wien - data.wien.gv.at, Wien Tourismus, **Mit Lehen, Radbicy Wien, Valentin Litsch, Neuberger
Die Markierung der Radwege ist eine Orientierungshilfe für die Routenwahl der Fahrerinnen und Fahrer. Bitte beachten Sie die tatsächlichen Verhältnisse vor Ort sowie angegebene Verkehrsregeln.